

Meijän Rannat
Kehittämiskortti K5

Rantapuisto

Historian havinaa sataman
sydämessä

12.3.2025



LAPPEENRANNAN KESKUSTA-
ALUEEN RANTOJEN
KEHITTÄMISSUUNNITELMA

Meijän Rannat lyhyesti

Lappeenrannan keskusta-alueen rantojen kehittämishanke on käynnistynyt kaupunkikehityslautakunnan tekemän päätöksen myötä 2.5.2024 ja jatkuu vuoden 2025 alkupuolelle saakka, jolloin kaupunginvaltuusto hyväksyy Meijän Rantojen kehittämissuunnitelman.

Suunnitelman tavoitteena on kehittää keskustan ranta-alueiden viihtyisyyttä, parantaa kulkuyhteyksien turvallisuutta ja esteettömyyttä sekä luoda edellytykset talvitoiminnalle ja matkailun edistämiseksi alueella myös tulevaisuudessa.

Kehittämissuunnitelma koostuu kolmesta erilaisesta tavoitekartasta sekä 19 kehittämiskortista. Kehittämiskorteissa esitellään tarkemmin eri kohteita ja ranta-alueita koskevia teemoja. Laaditut suunnitelmat ja toimenpidesuosituksien esitetyt tulevaisuuden havainnekuvat.

Ensimmäiset kehittämissuunnitelman toimenpiteet toteutetaan alueelle jo kesän 2025 aikana, mutta suurin osa toimenpidesuosituksista tähtää rantojen kehittämiseen pidemmällä aikavälillä, esimerkiksi 10-20 vuoden päähän.

Meijän Rannat -kehittämissuunnitelma ohjaa keskustan ranta-alueiden rakentamista ja kehittämistä yleisellä tasolla. Tarkemmat ratkaisut alueiden toteuttamisesta tehdään asemakaavoituksen sekä katu- ja puistosuunnitelmien yhteydessä.



Nykytilanne


Rantapuiston alue on suosittu hengähdyspaikka, johon myös suurimmat markkinat ja muut sataman tapahtumat silloin tällöin levittäytyvät. Se on tunnelmaltaan pysähtynyt ja välittää hyvin historian tuntua.

Rantapuisto asettuu rakennusten ja vesistön väliin kulmaukseen, jossa liittyminen rantareitille on vilkasta.

Rantareitti jatkuu aivan veden tuntumassa kohti Halkosaarta.

Kirkkokatu laskeutuu Rantapuiston läpi Satamatorille palveluiden, tapahtumien ja oleskelun vyöhykkeelle ja erottaa samalla leikkipuiston omaksi alueekseen puiston länsireunalle.

Itäpuolella Rantapuiston suuret vanhat puut ovat merkittävässä osassa rannan silhuettia. Latvuksien alla on tilallisesti suojaisa ja varjoisa puisto. Matala kasvillisuus ja aukeat nurmialueet eivät estä näkymiä kohti Kaupunginlahtea.



Rantapuiston tapahtumia



Rantapuistossa on paljon erilaisia tapahtumia markkinoista taidetapahtumiin ja talviriehaan.



Historia

- Kaupunginlahden etelärannalle rakennettiin Lappeenrannan Kylpylä vuonna 1870. Nykyinen kylpylärakennus on vuodelta 1912 ja viereinen Kasino vuodelta 1913.
- Kaupunginlahti on merkitty satamaksi jo vuoden 1893 venäläisessä kartassa, ja se vakiintui henkilöliikenteen käyttöön ensimmäiseen maailmansotaan mennessä.
- 1800-luvun lopulta satamasta oli matkustajalaivaliikennettä Taipalsaarelle, Savitaipaleelle ja nykyisen Imatran suuntaan.
- 1870-luvulla alkoi Kaupunginlahden rannan somistaminen puistoksi kenraalikuvernöörin luvalla.
- Nykyisin paikka tunnetaan Rantapuistona eli Kasinonpuistona.
- Kaupunginlahdelta Linnoitusniemeen johtavaa tietä alettiin muokata kävelykaduksi 1890-luvulla, kun sinne istutettiin puita ja sijoitettiin penkkejä.



Aarne Mikonsaari -kokoelma. Otettu vuonna 1975–1985. Finna.fi

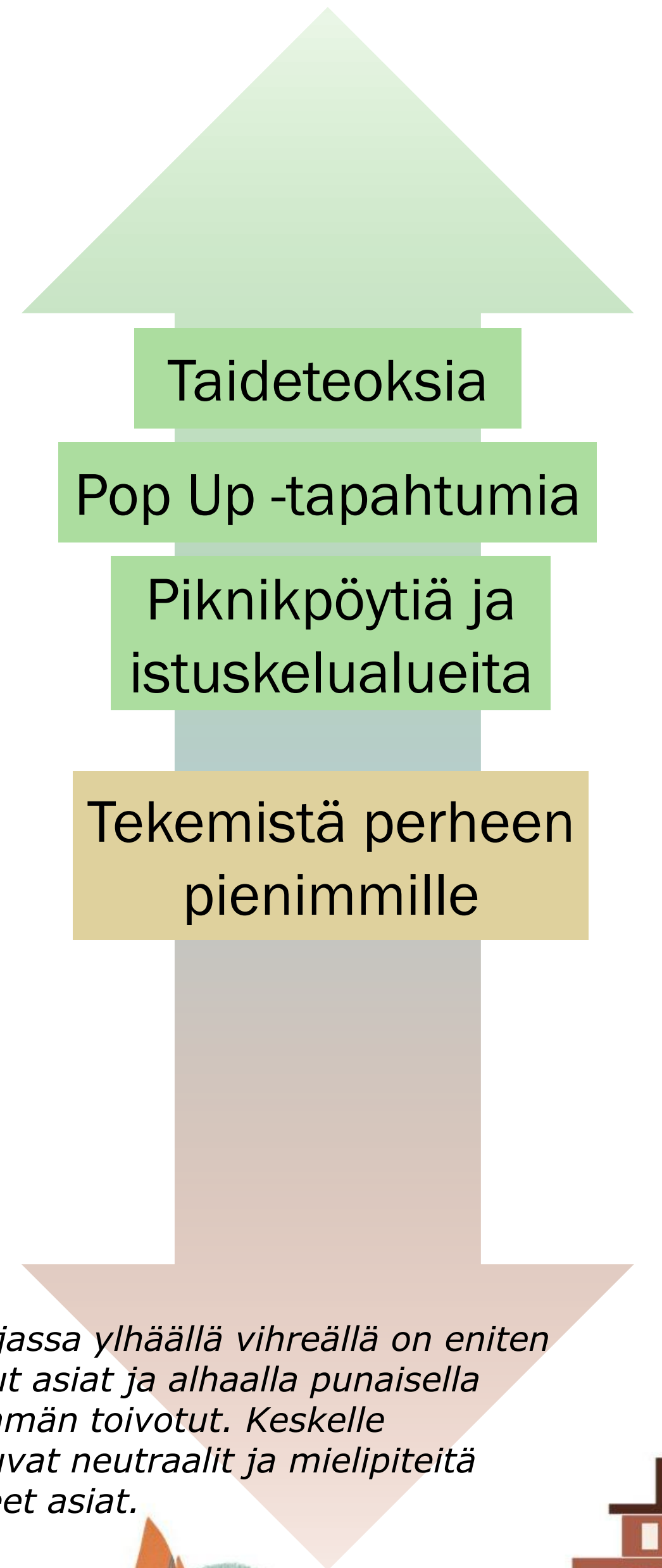


Tuntematon kuvittaja. Lappeenranta, Iso-rantapuisto, Kirkkokatu Lerkanmäeltä satamatorille; veneitä rannassa, puistoa ja puurakennuksia. Otettu vuonna 1910–1919. Finna.fi



Lähtötietokysely

- Meijän Rannat -hankkeen lähtötietokysely oli avoinna 14.5.–23.6.2024. Kyselyyn vastasi 186 henkilöä.
- Kyselyssä kaikki alueelle ehdotetut toiminnot saivat kannatusta.
- Karttavastauksissa Rantapuisto korostuivat vastaajien suosikkipaikkana keskustan ranta-alueilla.



Miten eri liikkumistavat saadaan sovitettua rannassa yhteen?

"Arvokas ja elegantti kaupunkipuisto"

Millaista taidetta alueella voisi olla?

Laajennetaanko leikkipuistoa Satamatorille päin?



Tavoitteet

- Rantapuisto on jo nykyisellään hyvin hoidettu ja pidetty alue, eikä se kaipaa merkittäviä muutoksia.
- Rantapuiston maltillinen kehittäminen
 - Sopeutuminen ilmastonmuutokseen (kasvillisuus ja hulevedet)
 - Vanhojen puiden säilyttäminen ja hoitaminen, sekä elinkaarensa päässä olevien puiden uusiminen.
 - Esteettömyyden parantaminen
- Leikkipaikan kunnostaminen ja laajentaminen
 - Turvallisuuden ja esteettömyyden parantaminen
- Pop-up toiminnan edistäminen ja sen houkuttelevuuden lisääminen alueella
- Koettavaa ja nähtävää myös talviajalle esim. valotaideteoksien ja tapahtumien avulla




Ideoita toiminnoista

- Pop-up toimintaa
 - Joulumökit
 - Kirpputori
 - Ravintolapäivä
- Piknik-paikkoja
- Tapahtumia
 - Pitkän pöydän juhla
 - Puistokonsertteja
 - Valokarnevaali
 - Markkinat



Ideoita valaistuksesta

- Rantapuiston puukujanteen valaisu (esim. puiden korostusvalaistus ja värivalojen käyttö).
- Puistossa jonkin komean puuyksilön korostusvalaistus.
- Puiston valaistuksen uusiminen korkeatasoisella, vanhahtavan tyyllisellä valaisinmallilla. Vanhaan puistoon sopiva tunnelmallinen valaistus.
- Kausivalot esim. joulukuusi



Ideoita leikkipaikkaan

- Uusia leikkivälineitä, teemaleikkipuisto
- Erikoisvalaistusta
- Hauskoja, värikkäitä kalusteita





MEIJÄN RANTOJEN KEHITTÄMISSUUNNITELMA JA TOIMENPIDESUOSITUKSET

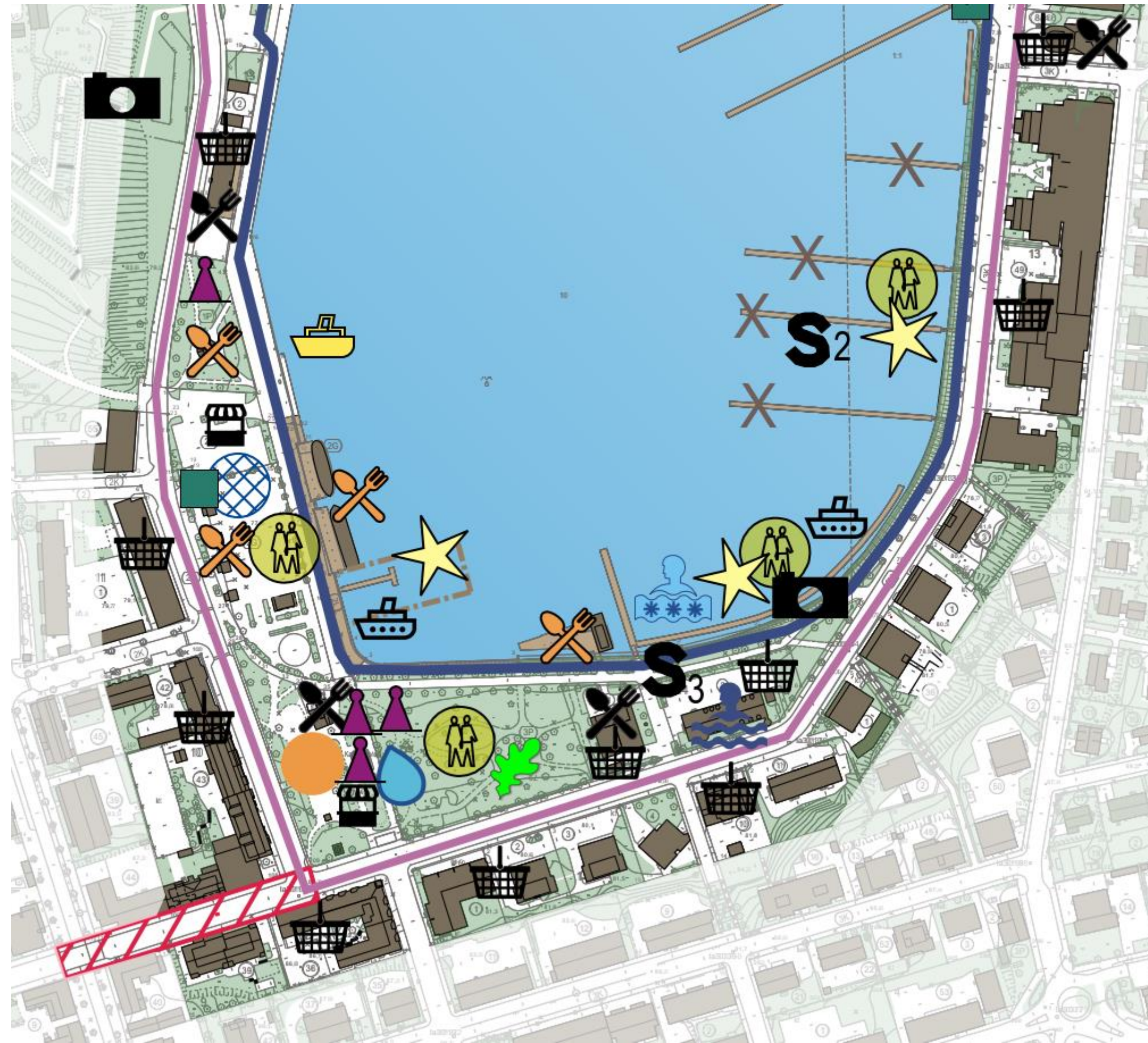
Viihtymisen ja palveluiden kehittämissuunnitelma

Viihtymisen ja palveluiden kehittämissuunnitelmassa Rantapuistoon on osoitettu leikki- tai toiminnallinen puisto, ravintola, kesäravintola, pop-up toimintaa, taideteoksia, vesipiste ja oleskelualue.

Kasinorakennukseen on osoitettu liiketila ja ravintola, myös Ainonkadun varren kerrostalojen kohdalle on osoitettu liiketilamerkinnyt.

Kylpylän kohdalle on osoitettu uimapaikka sekä liiketila. Kylpylä on myös yksi saunamaailman sijaintivaihtoehto. Tässä suunnitelmassa saunamaailman on ajateltu muodostuvan yhdestä tai useammasta rakennuksesta, joissa voi olla myös muita palveluja, kuten ravintola ja terasseja saunan/ saunojen lisäksi. Kylpylän edustalle on osoitettu avanto sekä vierasvenelaituri.

Kiertoaajelubussin reitti kulkee Ainonkatua pitkin. Rantapuisto on osoitettu myös suunniteltavana viheralueena. Valokuvauspaikka on siirtynyt nykyisestä sijainnistaan itään päin, uudelle oleskelualueelle, joka on tarkoitus rakentaa laajentamalla puistoa täyttömaan päälle. Uudet toiminnot on osoitettu tähtisymbolilla.



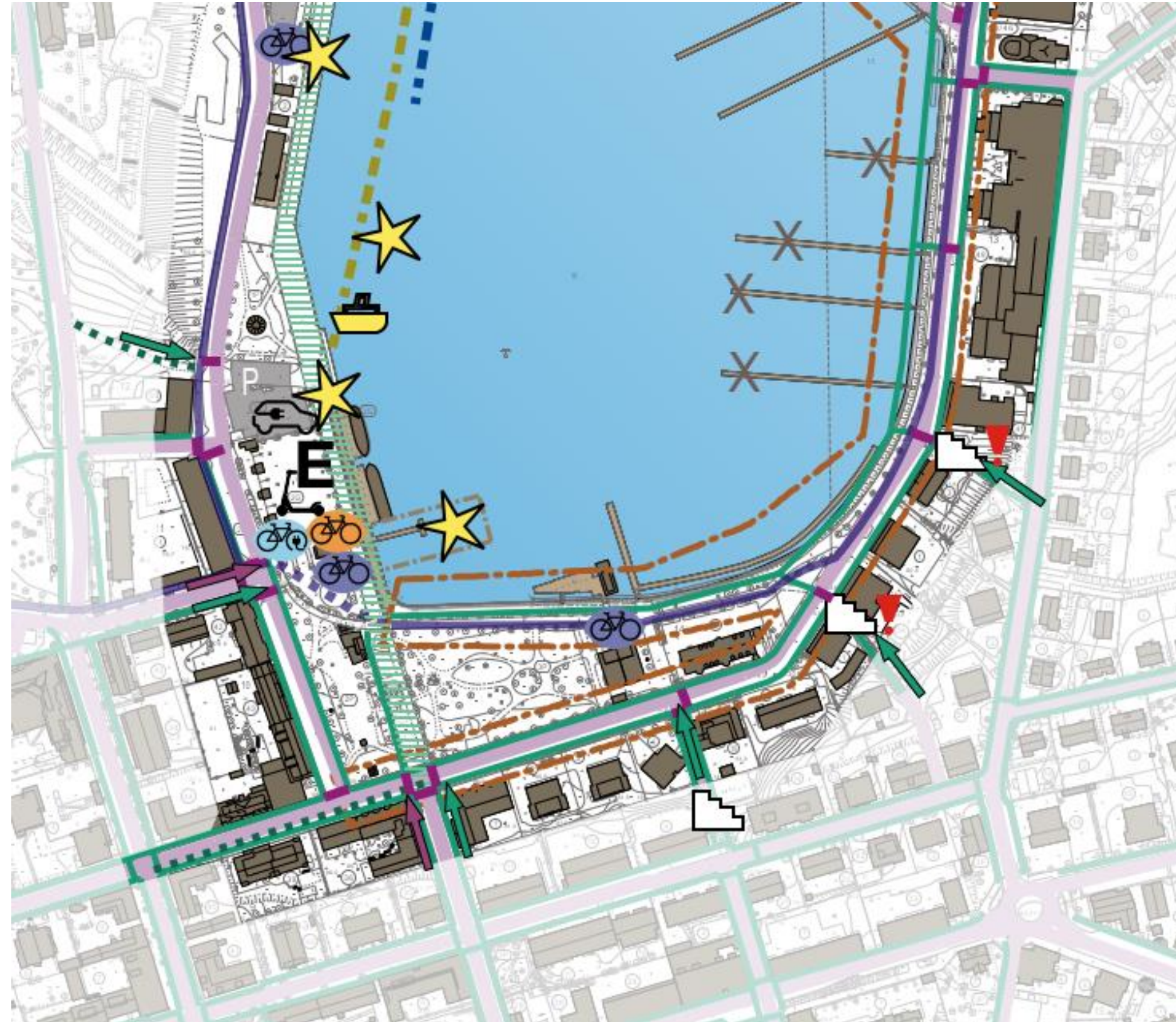
- | | | | |
|--|---|--|--|
| | Oleskelupaikka | | Huoltotila (esim. wc tai pukuhuone) |
| | Tapahtuma-alue | | Jätepiste |
| | Rantaraitti | | Veneilypalvelu |
| | Leikki- tai toiminnallinen puisto | | Risteilyalusten lähtöpaikka |
| | Ulkoliikuntapaikka | | Matkaparkki |
| | Taideteos | | Välinevuokraus |
| | Valokuvauspaikka | | Koirien uimaranta |
| | Ravintola/kahvila | | Kiertoaajelubussin reitti |
| | Kesäravintola/kahvila | | Suunniteltava viheralue |
| | Liiketila | | Mahdollinen laiturialue |
| | Pop Up -toiminta | | Viheralue |
| | Vesipiste | | Viihtymisen kannalta kehitettävä alue |
| | Uimaranta/uimapaikka | | Esteettömyyden kannalta kehitettävä alue/kohde |
| | Avanto | | Kehitettävä alue tai kohde |
| | Saunamaailman sijaintivaihtoehto. Tässä suunnitelmassa saunamaailman on ajateltu muodostuvan yhdestä tai useammasta rakennuksesta, joissa voi olla myös muita palveluja, kuten ravintola ja terasseja saunan/ saunojen lisäksi. | | Uusi kohde |
| | | | Poistuva kohde |

Liikkumisen kehittämissuunnitelma

Liikkumisen kehittämissuunnitelmassa Rantapuiston läpi pohjois-eteläsuunnassa on osoitettu kävelypainotteisena kehitettävä alue. Itä-länsisuunnassa kulkee pyöräily- ja kävelyreitit. Kasinon edustalle on osoitettu pyöräpysäköinti.

Rantapuiston itä-länsisuunnassa kulkevat reitit kuuluvat Ainonkadun yleissuunnittelualueeseen.

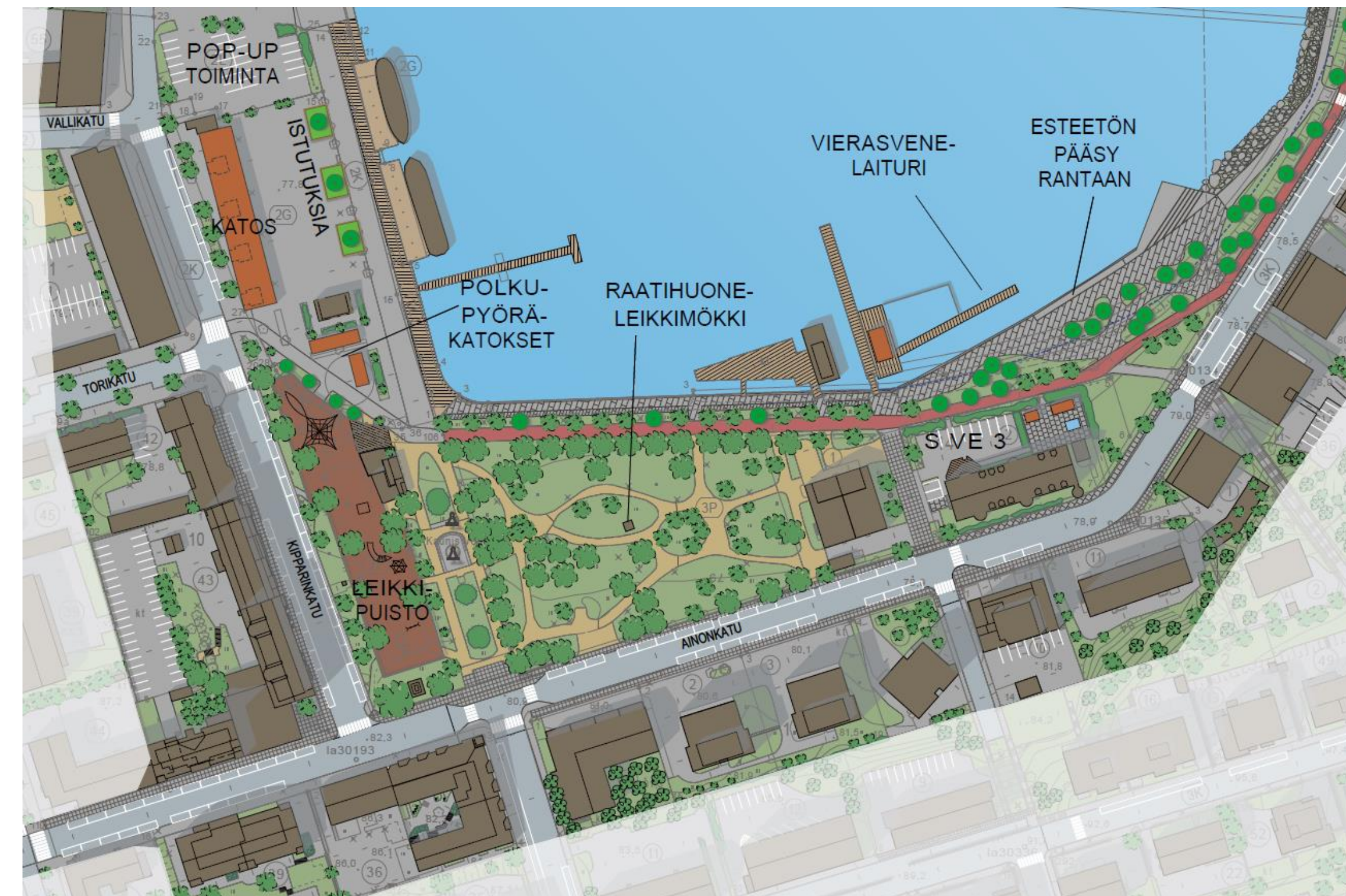
Rantapuiston alueelle ei ole osoitettu uusia liikkumiseen liittyviä toimintoja.



- Pyöräilyreitti
- — — — — Kehitettävä pyöräilyreitti
- Kävelyreitti
- — — — — Kehitettävä kävelyreitti
- ||||| Kävelypainotteinen alue
- Kehitettävä jalankulun liittymä
- ← Reitti rantaan kävelen
- Suojatie
- ← Reitti rantaan autolla
- Ajourata
- — — — — Laivaväylä
- — — — — Syväväylä
- — — — — Lauttareitti
- P Pysäköintialue
- ▬ Portaat
- 🚌 Matkaparkki
- 🚗 Sähköautojen lataus
- 🚤 Sähköveneiden lataus
- 🚢 Venepaikka
- 🚌 Linja-autojen pysäköintipaikka
- 🏍️ Mopojen ja moottoripyörien pysäköintipaikka
- 🚲 Sähköpyörien lataus
- 🚲 Pyöräpysäköinti
- 🚲 Kaupunkipyörien pysäköinti
- 🛴 Sähköpotkulautojen pysäköimispaikka
- 🚢 Risteilyalusten lähtöpaikka
- A/B Mahdollinen laiturialue
- — — — — Ainonkadun yleissuunnittelualue
- E** Esteettömyyden kannalta kehitettävä alue/kohde
- 🚩 Kehitettävä alue tai kohde
- ★ Uusi kohde
- ✗ Poistuva kohde


Toimenpidesuosituksukset

- Rantapuisto on jo nykyisellään hyvin hoidettu ja pidetty alue. Puisto ei kaipaa merkittäviä muutoksia.
- Rantapuiston puistosuunnitelman laatiminen
 - Suunnittelutyö käynnistyy vuonna 2025 (Kadut ja ympäristö -vastuualue)
 - Valaistuksen uusiminen ja parantaminen (perus- ja erikoisvalaistus)
 - Hulevesitulvien huomioiminen pinnoitteissa (haasteena käytävien eroosioituminen) ja niiden hyödyntäminen kasvillisuuden käytössä
 - Penkkejä ja levähdyspaikkoja esteettömyys huomioiden
 - Vapaata nurmitilaa piknik-käyttöön
 - Kasvillisuuden monipuolistaminen
 - Säilytettävä ja uusi kasvillisuus (eri puulajit ja -lajikkeet, perennat, pensaat, kukkivat kasvit ja kesäkukat)
 - Eri vuodenaikojen huomioiminen kasvillisuuden lisäämisessä
 - Uutta nähtävää ja koettavaa, esimerkiksi pienoiskaupunki tai miniatyyriversioita Lappeenrannan tärkeistä vanhoista rakennuksista. Rakennusten yhteydessä saatavilla historiatietoa (valaistus ja ääni).
- Leikkipaikan kunnostaminen ja laajentaminen
 - Toimintojen, kalusteiden ja välineiden uusiminen ja vanhojen kunnostaminen
 - Pintamateriaalien ja turva-alustojen uusiminen
 - Leikkipaikan aitaaminen kokonaisuudessaan
 - Valaistuksen parantaminen: leikkisyys ja erikoisvalaistus
 - Esteettömyyden huomioiminen (inklusiiviset välineet)
- Pop-up toimintaa Rantapuistoon, esim. joulumökit



Lähteet ja yhteystiedot

- Lappeenrannan puistot: [Puistot - VisitLappeenranta](#)
- Lappeenrannan satama-alueen historiaa (Youtube-video): [Lappeenrannan satama-alueen historiaa](#)
- Meijän Rantojen lähtötietokysely: [Meijän Rantojen lähtötietokyselyn yhteenveto](#)
- Meijän Rantojen palvelutarkastelu: [Palvelutarkastelu.pdf](#)
- Kuvat: Lappeenrannan kaupunki ja Creative Commons CC0-lisenssin alaiset kuvahakujen tulokset ellei kuvan yhteydessä toisin mainita.



Yhteyshenkilöt

Kaupunginarkkitehti Maarit Pimiä
puh. 040 653 0745, maarit.pimia@lappeenranta.fi

Kaavasuunnittelija Elina Moisio
puh. 040 649 5001, elina.moisio@lappeenranta.fi

Kaavasuunnittelija Niina Seppäläinen
puh. 040 668 4499, niina.seppalainen@lappeenranta.fi

